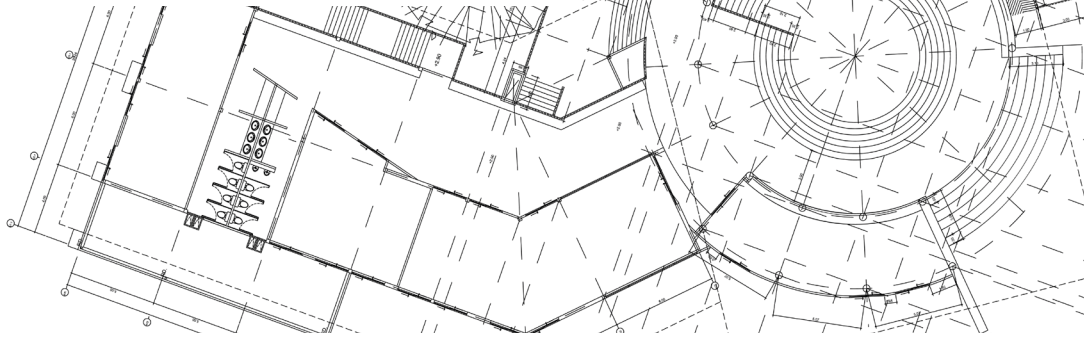



AUDYT STOPNIA AKTUALNOŚCI DOKUMENTÓW PLANISTYCZNYCH



Cel i zastosowanie badań

Audyt stopnia aktualności dokumentów planistycznych to proces oceny i analizy istniejących dokumentów planistycznych, takich jak plany zagospodarowania przestrzennego, mapy zagospodarowania, regulacje lokalne i inne, w celu ustalenia, czy są one nadal zgodne z bieżącymi potrzebami i wymaganiami społecznymi oraz prawnymi. Jest to istotny krok w dziedzinie planowania przestrzennego i zarządzania przestrzenią, który ma na celu zapewnienie, że dokumenty planistyczne odzwierciedlają rzeczywiste warunki i cele rozwoju danego obszaru.



Audyt ma na celu identyfikację zapisów niezgodnych z obowiązującym stanem prawnym (mogących skutkować roszczeniami wnoszonymi przez podmioty zewnętrzne), zapisów, które straciły aktualność, ocenę stopnia aktualności dokumentów planistycznych, a także ocenę stanu zagospodarowania przestrzennego jednostki terytorialnej.

Typ badań


- audyt zgodności dokumentów polityki przestrzennej i/lub planowania przestrzennego z obowiązującym stanem prawnym,
- badanie aktualności dokumentów w zakresie polityki przestrzennej oraz zagospodarowania przestrzennego w odniesieniu do stanu faktycznego zagospodarowania przestrzennego i/lub stanu prawnego,
- identyfikacja zapisów niezgodnych z obowiązującym stanem prawnym,
- identyfikacja zapisów, które straciły aktualność,
- ocena stanu zagospodarowania przestrzennego i procesów zachodzących w przestrzeni jednostki terytorialnej.



Katedra Architektury Mieszkaniowej i Urbanistyki Wydział Architektury **Politechniki Białostockiej**

dr hab. inż. arch. Bartosz Czarnecki, prof. PB

 pok. WA-207  b.czarnecki@pb.edu.pl

 +48 85 746 99 10

Więcej informacji na stronie

